

Commune de GIRONVILLE

Ruelle des Clos

Cadastre : Section Z

Déclassement du Domaine Public Communal

Ce dossier contient :

- *Notice explicative*
- *Plan de situation*
- *Plan de l'assiette du déclassement*



FROT
François
Géomètre Expert DPLG

Successeur de
M. Maurice SUIRE
et de M Pierre NIVARD

Bureau principal : 3, Rue du Moulin de Palleau, B.P. 19 - 77570 CHATEAU-LANDON
Bureau secondaire : 50, place Massenet – 77620 EGREVILLE

Dossier n°6284, CHATEAU-LANDON, le 05 février 2018

NOTICE EXPLICATIVE

**Déclassement du Domaine Public Communal d'une assiette de terrain
située entre la Ruelle des Clos et la parcelle cadastrée section Z n°313**

- La Commune de GIRONVILLE envisage de déclasser du Domaine Public Communal un terrain situé entre la Ruelle des Clos et la parcelle cadastrée section Z n°313, afin de régulariser l'installation d'un système d'assainissement effectuée sur le Domaine Public.
- L'Assiette du déclassement d'une superficie mesurée de 49 m² est constituée par la partie teintée en jaune sur le plan joint.
- A l'issu de ce déclassement, une parcelle cadastrale sera créée. Elle sera ensuite cédée aux propriétaires de la parcelle cadastrée section Z n°313 (Monsieur et Madame Gilles PICARD)

.....



François FROT, Géomètre-Expert, Successeur de M. Maurice SUIRE et de M. Pierre NIVARD

- Bureau principal: 3, Rue du Moulin de Palteau – B.P. 19 – 77570 CHATEAU-LANDON
- Bureau secondaire: 50, Place Massenet – 77620 EGREVILLE

Téléphone : 01.64.29.31.85. / 01.60.55.13.53. – Télécopie : 01.64.29.46.06.

E-mail: frot.geometre@wanadoo.fr – Dossier 6284 – 05 Février 2018

PLAN DE SITUATION

ECHELLE : 1 / 5.000



Bureau principal

3, rue du Moulin de Palteau-BP19
77570 CHATEAU-LONDON

Tél : 01 64 29 31 85 - Fax : 01 64 29 46 06
E-mail: frot.geometre@wanadoo.fr

FROT
François
Géomètre Expert DPLG



Successeur de
M. Maurice SUIRE
et de M. Pierre NIVARD

Bureau secondaire

50, place Massenet
77620 EGREVILLE

Tél : 01 60 55 13 53 - Fax : 01 64 29 46 06
E-mail: frot.geometre@wanadoo.fr

DEPARTEMENT DE SEINE ET MARNE

COMMUNE DE GIRONVILLE

Ruelle des Clos

Cadastre : Section Z

**Domaine Public Communal
de la Commune de GIRONVILLE**

ASSIETTE DU DECLASSEMENT

ECHELLES : 1 /200 et 1/500



GÉOMÈTRE-EXPERT
CONSEILLER VALORISER GARANTIR

Dossier N°6284

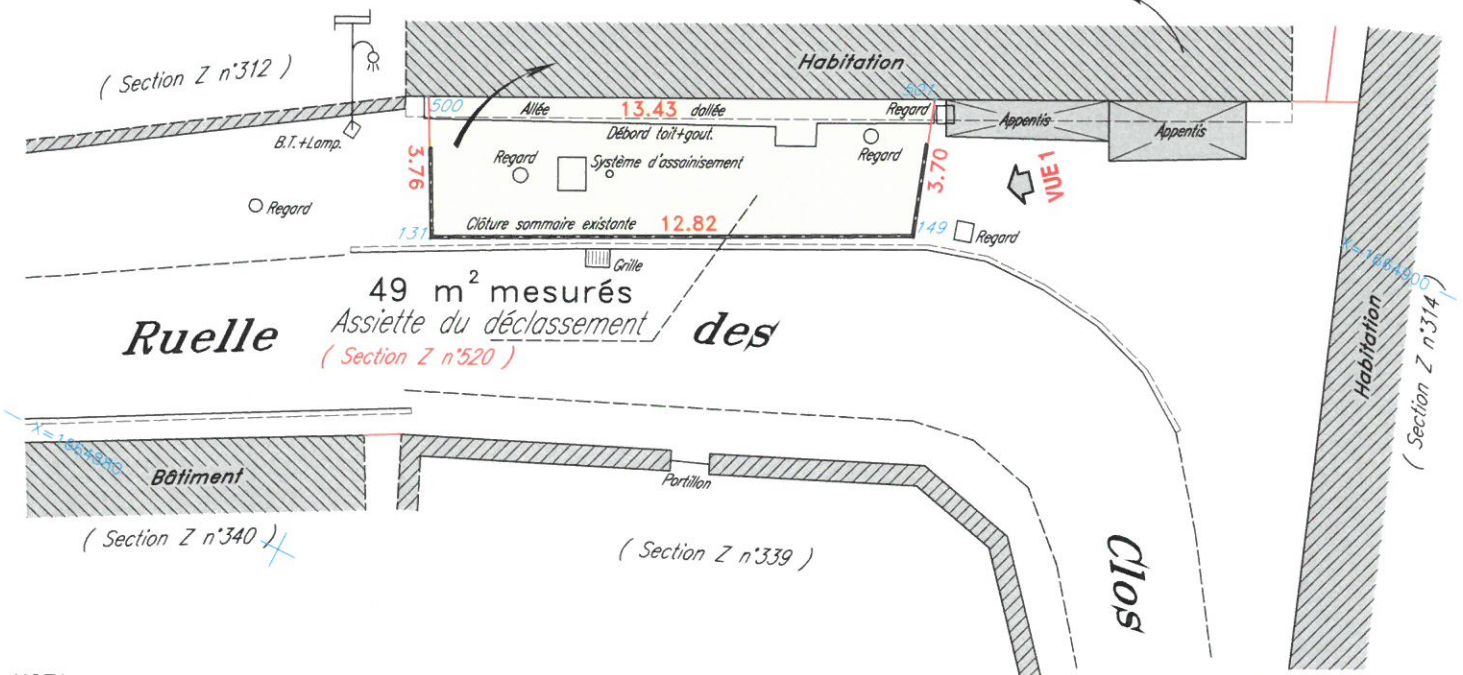
Fichier : 6284 GIRONVILLE_aliénation domaine public.dwg

Date du levé : 31 Janvier 2018

Date du plan : 26 Mars 2018

DETAILS AU 1 / 200^{ème}

Monsieur et Madame Gilles PICARD
(Section Z n°313)

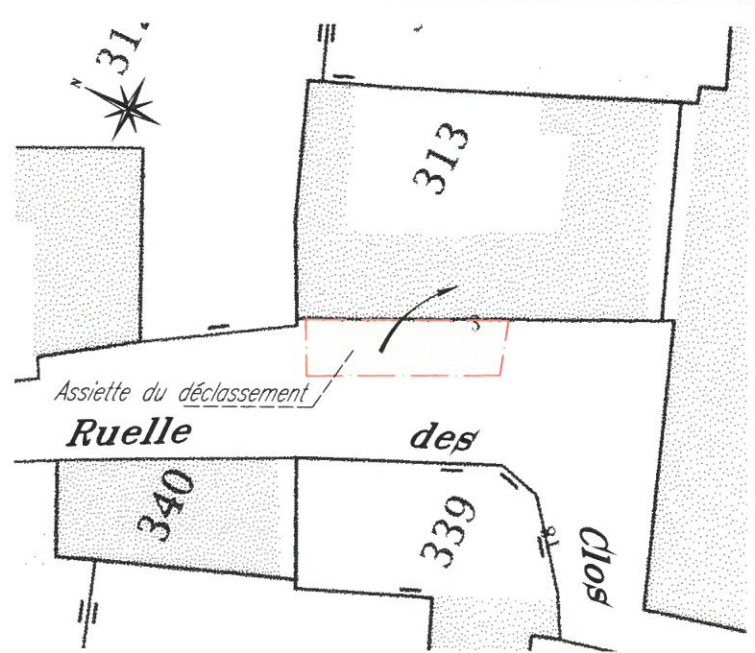


NOTA :


- Système de coordonnées planimétriques : RGF 93 - Projection "Coniques Conformées 49"
- Plan établi suivant les limites apparentes, sans délimitation contradictoire avec les riverains
- Seules les traces ou installations apparentes des réseaux ont été levées
- L'existence, la position exacte, la nature et les caractéristiques des différents réseaux devront être confirmées auprès de chaque concessionnaire concerné



PLAN SOMMAIRE D'ENSEMBLE AU 1/500^{ème}



Plan dressé d'après la documentation cadastrale. Non opposable aux tiers.



GÉOMÈTRE-EXPERT

CONSEILLER VALORISER GARANTIR